

Site Natura 2000 FR7200676 "Coteaux calcaires de Borrèze"

Tome 2 : Atlas cartographique

Document d'Objectifs



2013

Site Natura 2000 FR7200676 "Coteaux calcaires de Borrèze"

Tome 2 : Atlas cartographique

Document d'objectifs



2013

Référence du document :

DUFFAU M., FABRE P., LAVAL J.M., BOISVERT B., 2013, *Document d'objectifs, Site Natura 2000 FR7200676 « Coteaux calcaires de Borrèze », Tome 2 - Atlas cartographique*, Conservatoire d'espaces naturels d'Aquitaine, 28 pages

Illustrations

Azuré du Serpolet (*Maculinea arion*) – M. DUFFAU
Criquet bariolé (*Arcyptera fusca*) – M. DUFFAU
Linaire couché (*Linaria supina*) – M. DUFFAU
Lis martagon (*Lilium martagon*) – M. DUFFAU

Vue partielle du site Natura 2000 (Village de Borrèze) – M. DUFFAU

DOCUMENT D'OBJECTIFS DU SITE NATURA 2000 FR7200676

« COTEAUX CALCAIRES DE BORRÈZE »

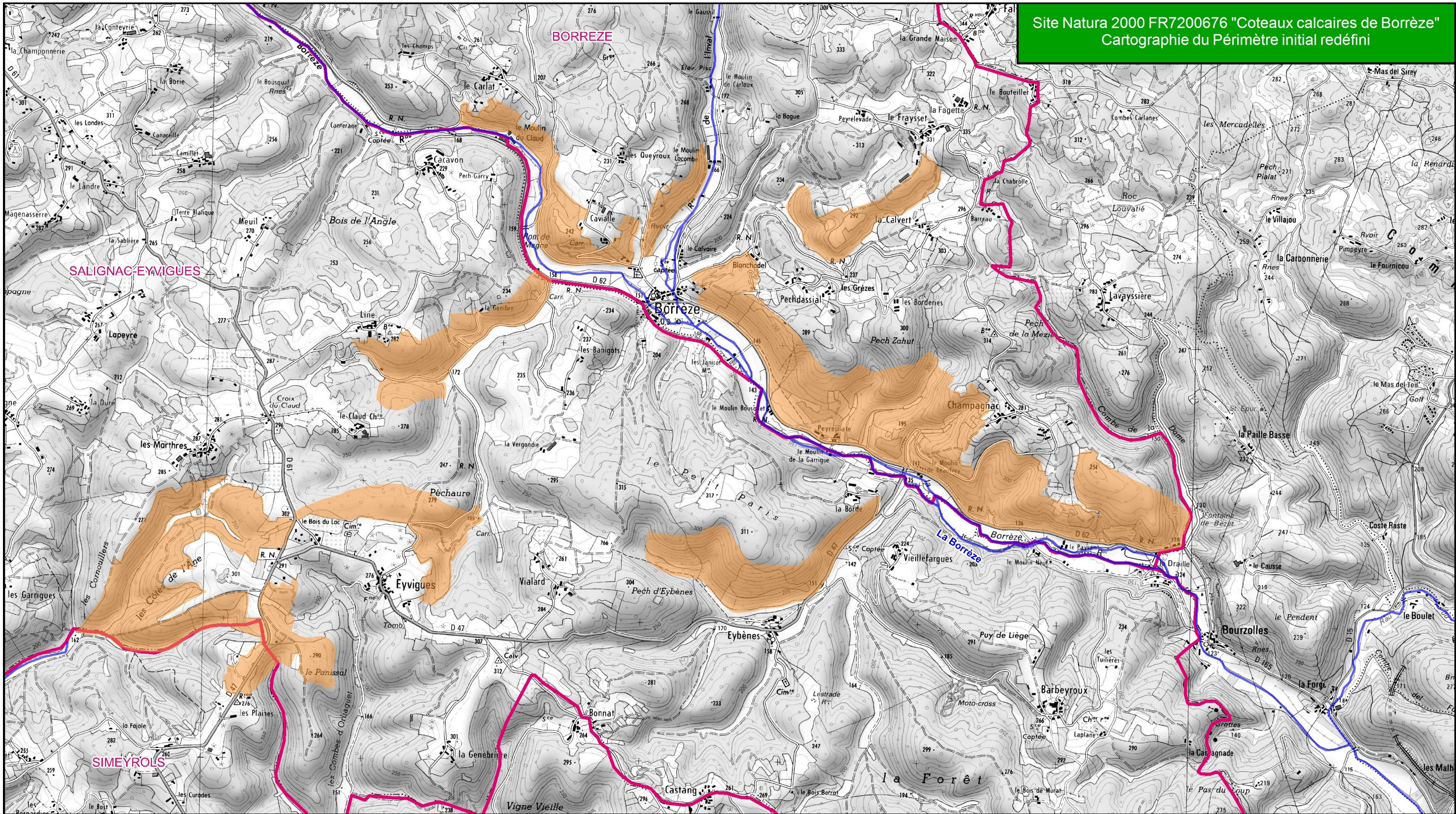
TOME 2 : ATLAS CARTOGRAPHIQUE

SOMMAIRE

Cartographie du Périmètre Initial Redéfini.....	4
Cartographie de l'occupation du sol selon la typologie CORINE Land Cover.....	6
Cartographie des habitats naturels dominants selon la typologie CORINE Biotopes.....	8
Cartographie des habitats d'intérêt communautaire dominants selon la typologie EUR27.....	10
Cartographie de la dynamique de végétation au sein de la Zone d'étude élargie.....	12
Cartographie de localisation des espèces faunistiques patrimoniales et protégées.....	15
Cartographie de localisation des espèces floristiques protégées.....	17
Cartographie de localisation des espèces floristiques patrimoniales.....	19
Cartographie de localisation des Zones Urbanisables et des ZAD au sein et à proximité du Périmètre initial redéfini.....	21
Cartographie de la répartition de l'activité agricole (SAU) au sein et à proximité du Périmètre initial redéfini à partir du registre parcellaire graphique de 2010.....	23
Cartographie du Périmètre ajusté.....	25
Cartographie du Périmètre définitif du site Natura 2000.....	27

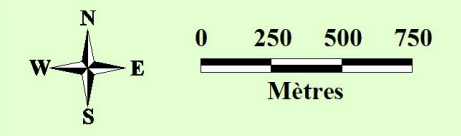
CARTOGRAPHIE DU PÉRIMÈTRE INITIAL REDÉFINI

Site Natura 2000 FR7200676 "Coteaux calcaires de Borrèze"
Cartographie du Périmètre initial redéfini



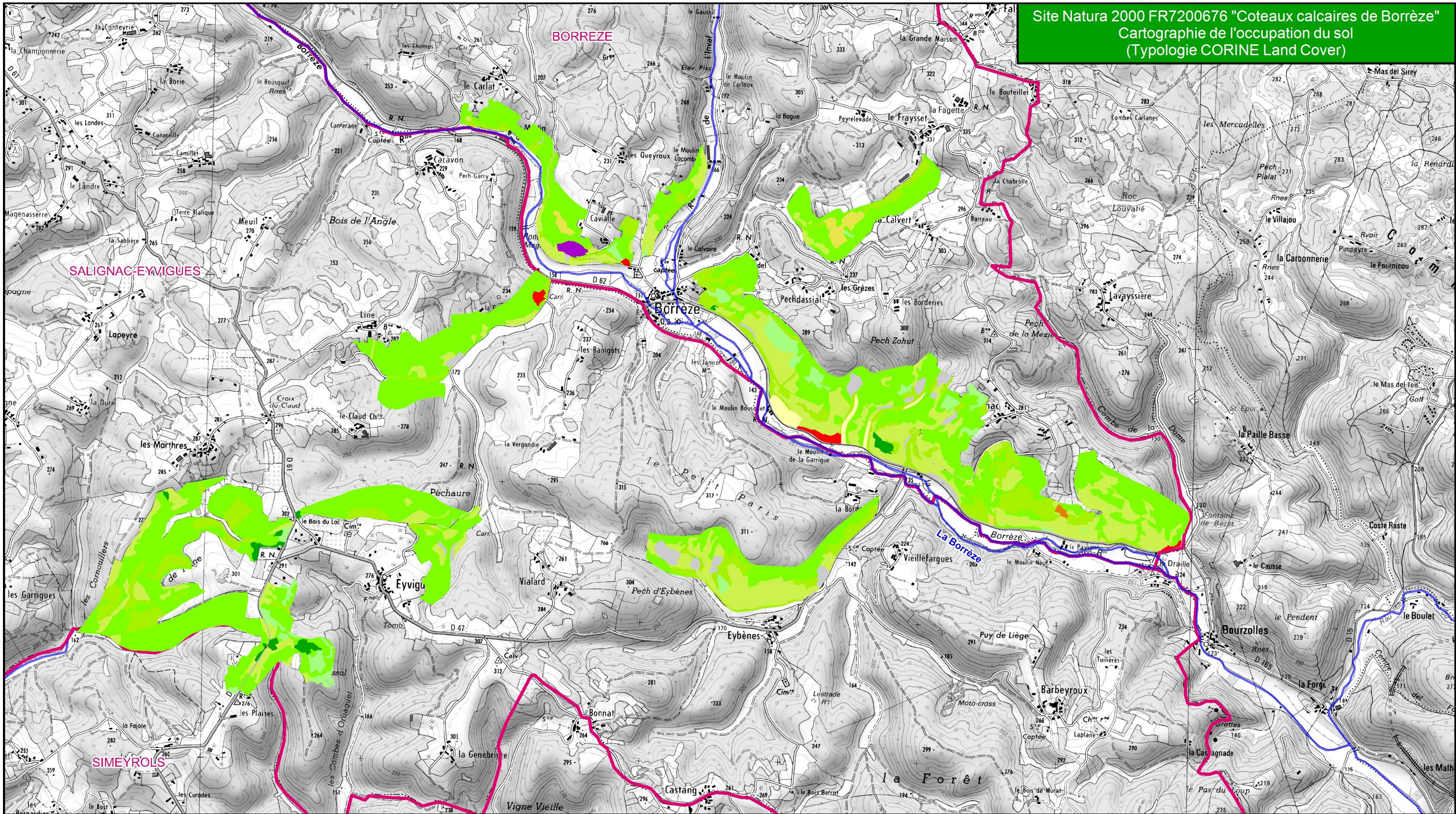
Légende :

- Limites communales
- Réseau hydrographique
- Périmètre initial redéfini
















Source : IGN SCAN25 2006, BD Carthage

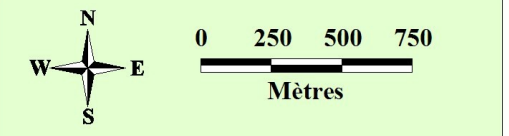
CARTOGRAPHIE DE L'OCCUPATION DU SOL SELON LA TYPOLOGIE CORINE LAND COVER



Légende :

 Limites communales
 Réseau hydrographique

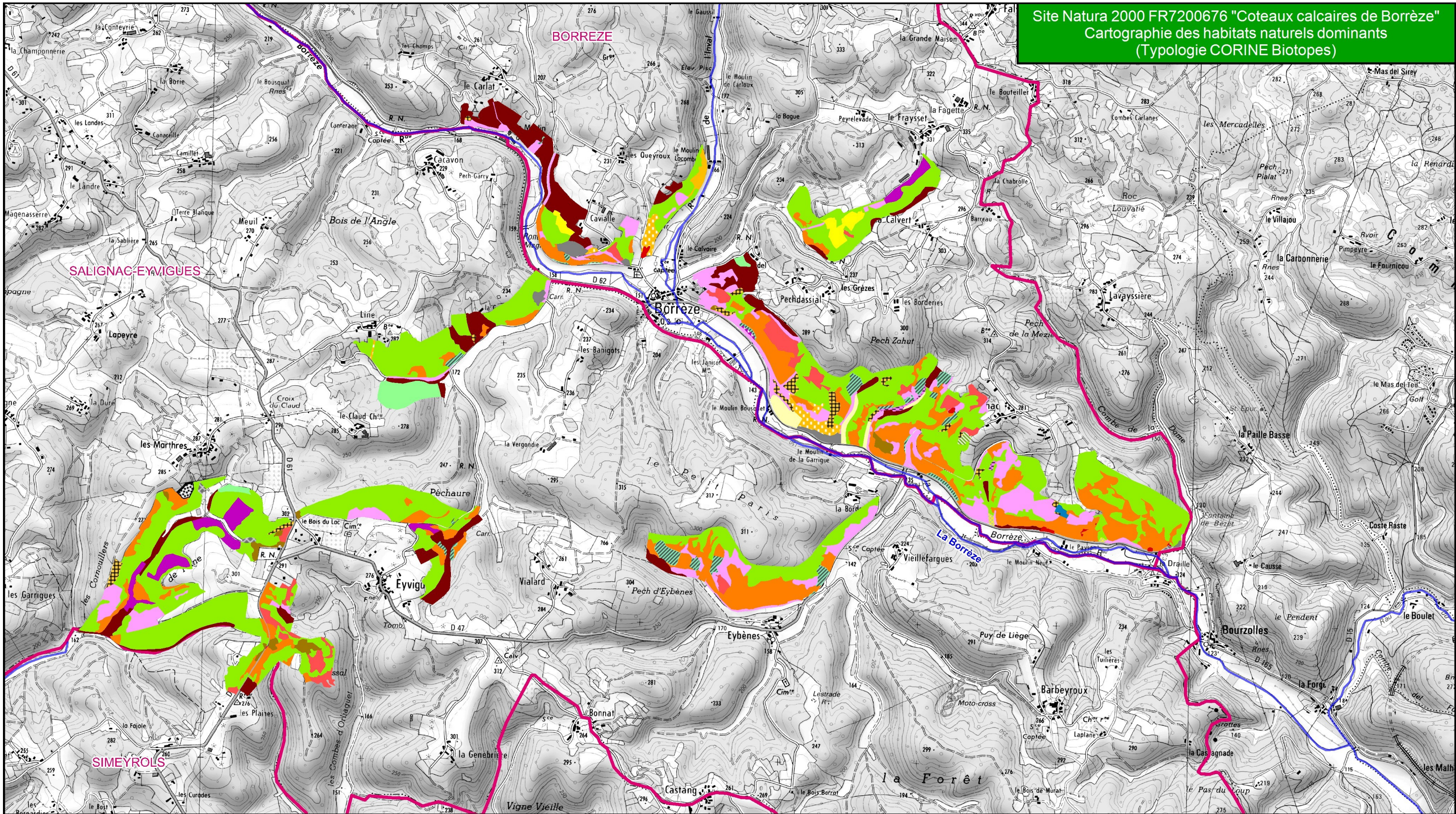
- | | | | |
|-------------------------------------------------------------------------------------|---------------------------------------------------|---------------------------------------------------------------------------------------|-------------------------------------------------|
|  | (112) Tissu urbain discontinu |  | (312) Forêts de conifères |
|  | (131) Extraction de matériaux |  | (321) Pelouses et pâturages naturels |
|  | (211) Terres arables hors périmètres d'irrigation |  | (322) Landes et broussailles |
|  | (221) Vignobles |  | (324) Forêt et végétation arbustive en mutation |
|  | (231) Prairies |  | (332) Roches nues |
|  | (311) Forêts de feuillus | | |





Source : IGN SCAN25 2006, BD Carthage
























CARTOGRAPHIE DES HABITATS NATURELS DOMINANTS SELON LA TYPOLOGIE CORINE BIOTOPES

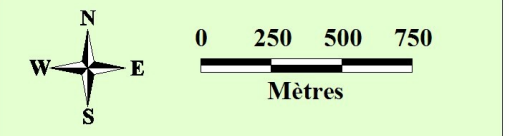
Site Natura 2000 FR7200676 "Coteaux calcaires de Borrèze"
 Cartographie des habitats naturels dominants
 (Typologie CORINE Biotopes)



Légende :

 Limites communales
 Réseau hydrographique

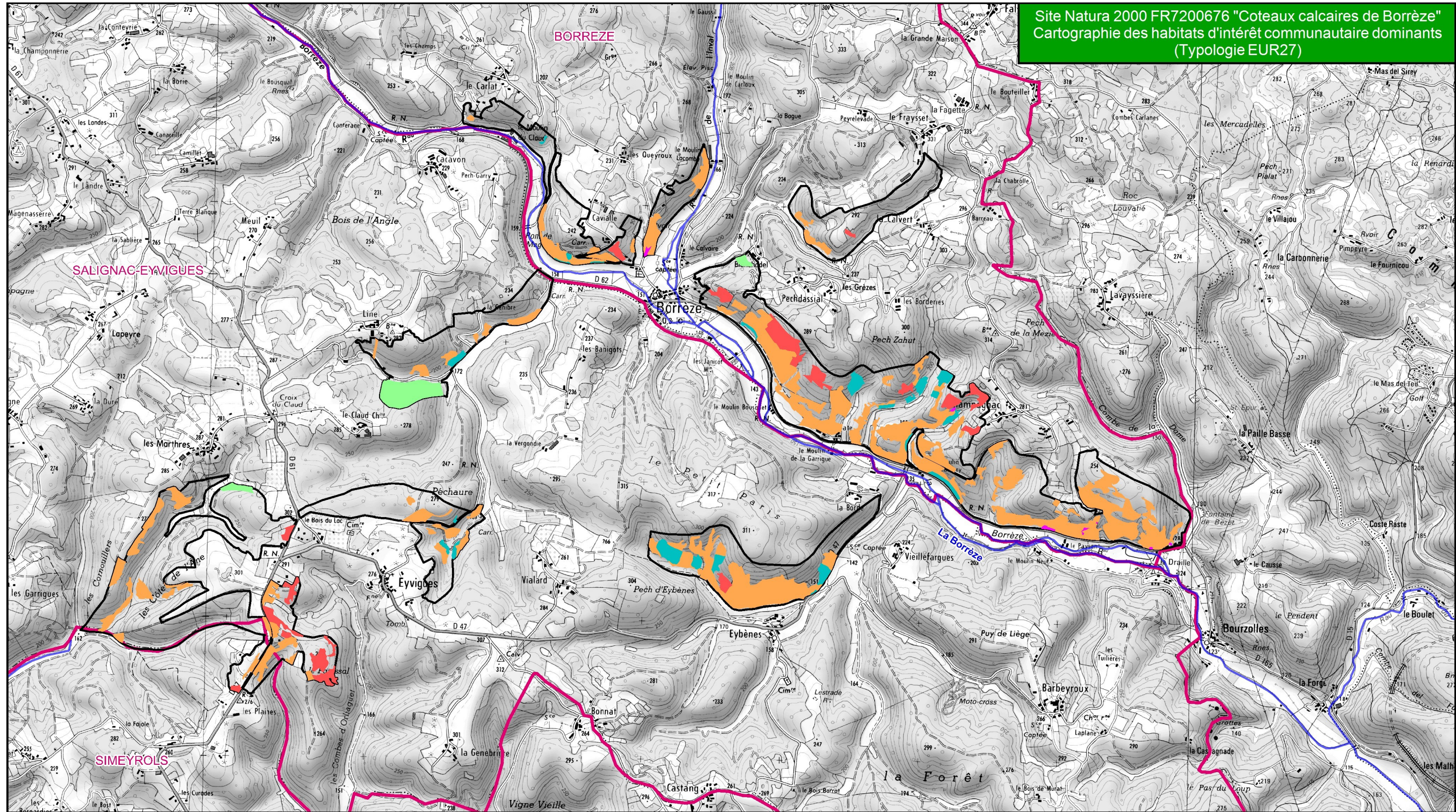
- | | |
|------------------------------------------------------------------------------------------------------------------------------------------------------|---------------------------------------------------------------------------------------------------------------------------------------------------------|
|  (31.81) Fourrés médio-européens sur sol fertile |  (41.1) Hêtraies |
|  (31.82) Fruticées à Buis |  (41.2) Chênaies-Charmaies |
|  (31.831) Ronciers |  (41.71) Chênaies blanches occidentales et communautés apparentées |
|  (31.88) Fruticées à Genévriers communs |  (61.3) Eboulis ouest-méditerranéens et éboulis thermophiles |
|  (31.8C) Fourrés de Noisetiers |  (82) Cultures |
|  (31.8D2) Taillis simple |  (83.21) Vignobles |
|  (34.32) Pelouses calcaires sub-atlantiques semi-arides |  (83.3112) Plantations de Pins européens |
|  (34.322) Pelouses semi-arides médio-européennes à Bromus erectus |  (83.32) Plantations d'arbres feuillus |
|  (34.33) Prairies calcaires subatlantiques très sèches |  (86) Villes, villages et sites industriels |
|  (34.41) Lisières xéro-thermophiles |  (87) Terrains en friche et terrains vagues |
|  (38.1) Pâtures mésophiles |  Indéterminé |
|  (38.2) Prairies à fourrage des plaines | |






Source : IGN SCAN25 2006, BD Carthage






CARTOGRAPHIE DES HABITATS D'INTÉRÊT COMMUNAUTAIRE DOMINANTS SELON LA TYPOLOGIE EUR27


Site Natura 2000 FR7200676 "Coteaux calcaires de Borrèze"
Cartographie des habitats d'intérêt communautaire dominants
(Typologie EUR27)




Légende :



-  Limites communales
-  Réseau hydrographique
-  Périmètre initial redéfini

-  5110 - Formations xéro-thermophiles à Buxus sempervirens des pentes rocheuses
-  5130 - Formations à Juniperus communis sur landes ou pelouses calcaires
-  6210 - Pelouses sèches semi-naturelles et faciès d'embrunissement sur calcaires
-  8130 - Eboulis ouest-méditerranéens et thermophiles
-  9150? - Hêtraies calcicoles médio-européennes du Cephalanthero-Fagion?



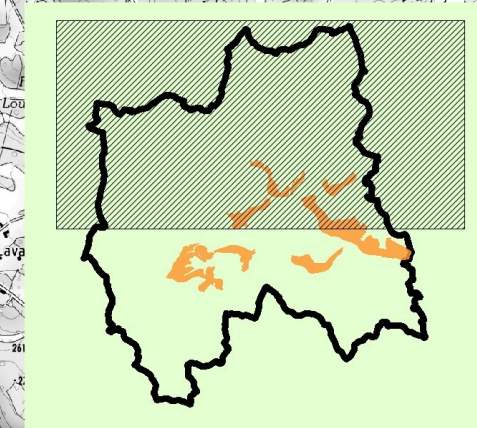
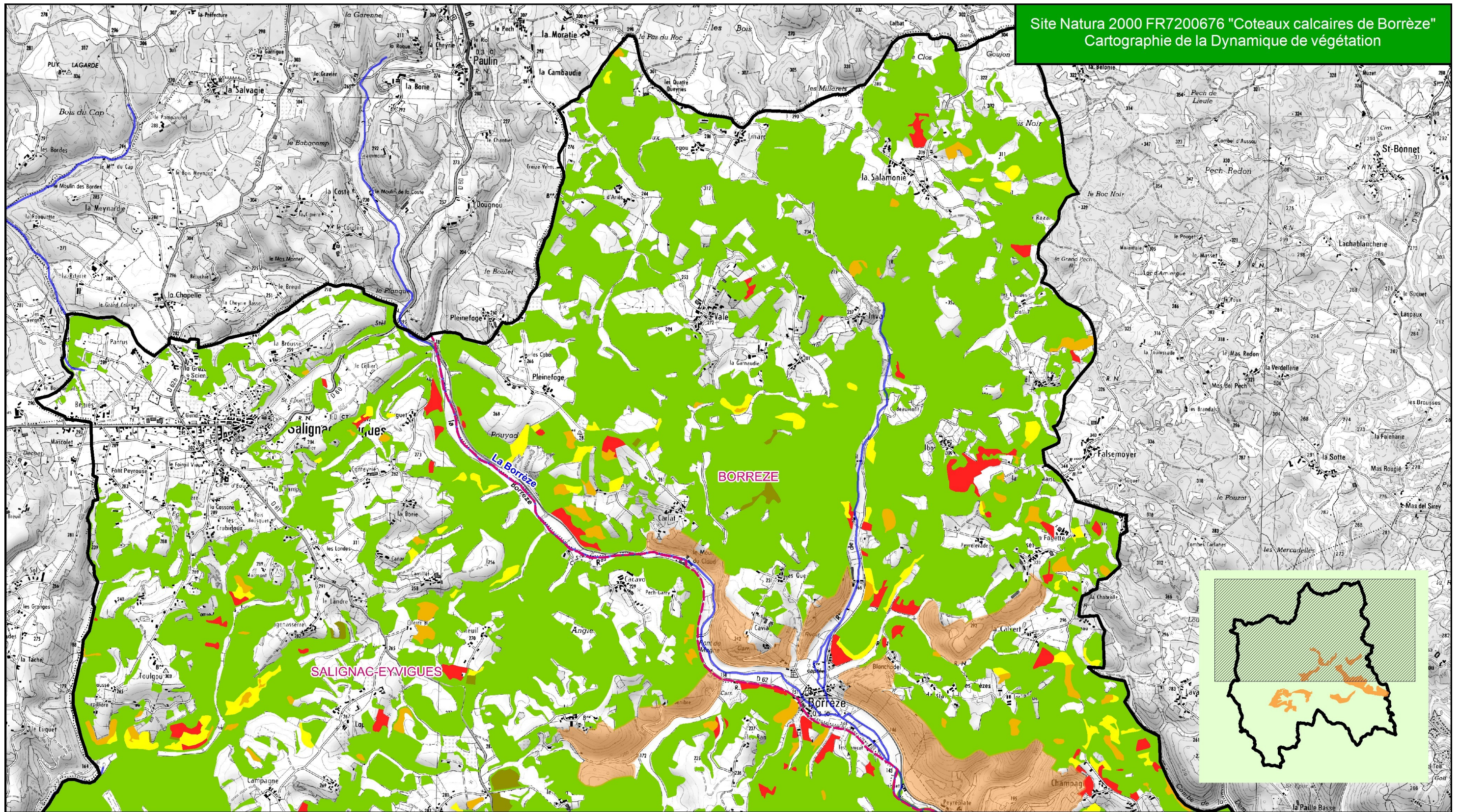


Mètres

Source : IGN SCAN25 2006, BD Carthage

CARTOGRAPHIE DE LA DYNAMIQUE DE VÉGÉTATION AU SEIN DE LA ZONE D'ÉTUDE ÉLARGIE

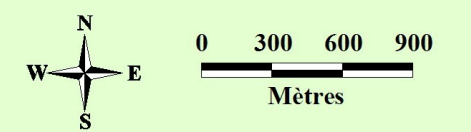


Légende :

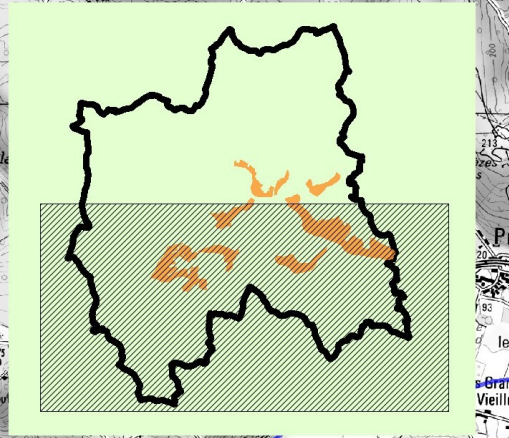
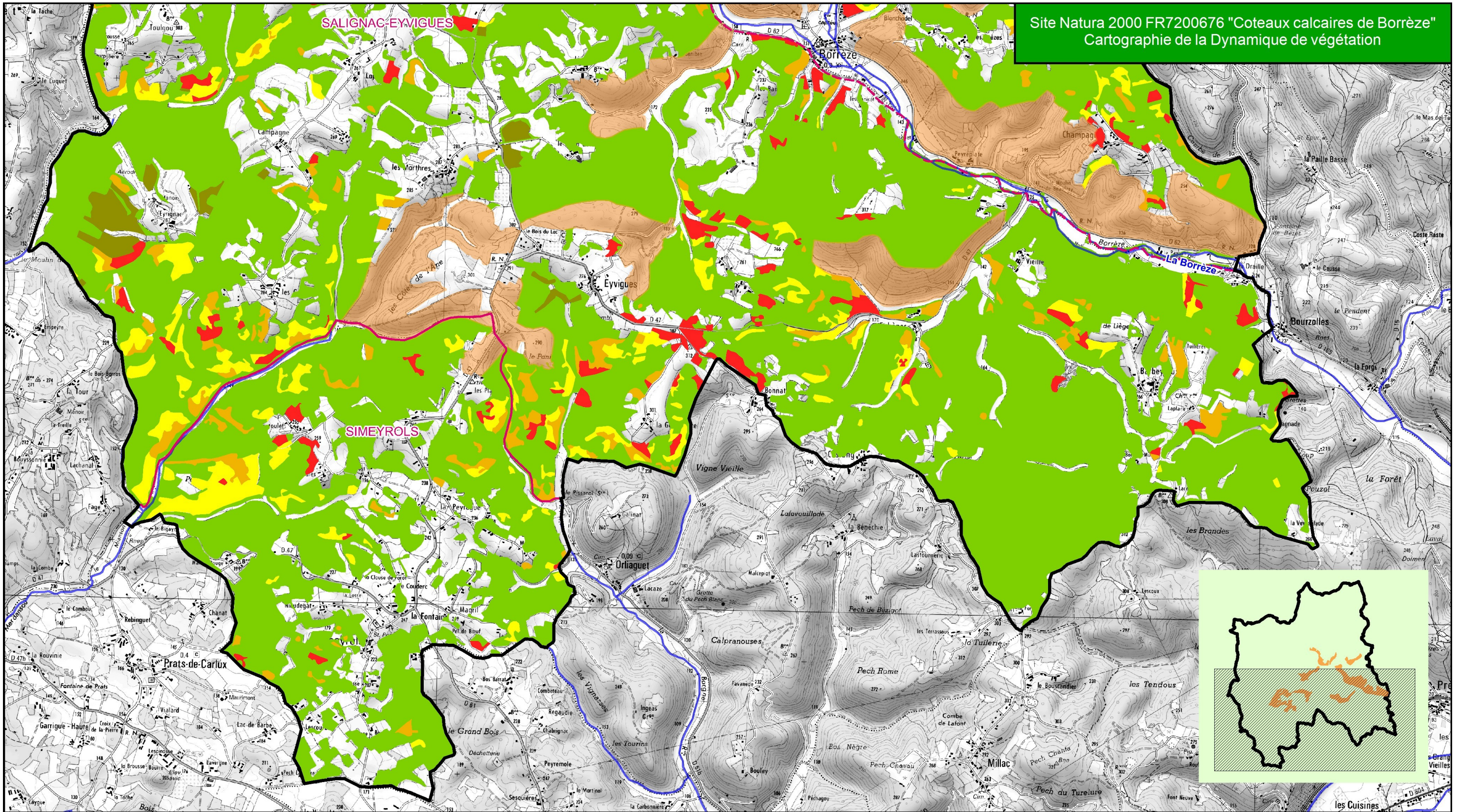
- Zone d'étude élargie
- Limites communales
- Périmètre initial redéfini
- Réseau hydrographique

Dynamique de végétation

- Milieux de type 1 = Pelouses ouvertes
- Milieux de type 2 = Pelouses fermés
- Milieux de type 3 = Boisements clairsemés
- Milieux de type 4 = Boisements
- Milieux de type 5 = Plantation de résineux



Source : IGN SCAN25 2006, BD Carthage

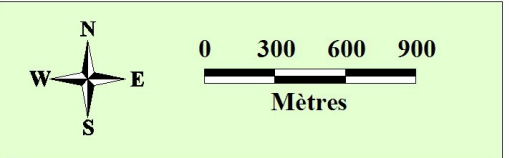


Légende :

- Zone d'étude élargie
- Limites communales
- Périmètre initial redéfini
- Réseau hydrographique

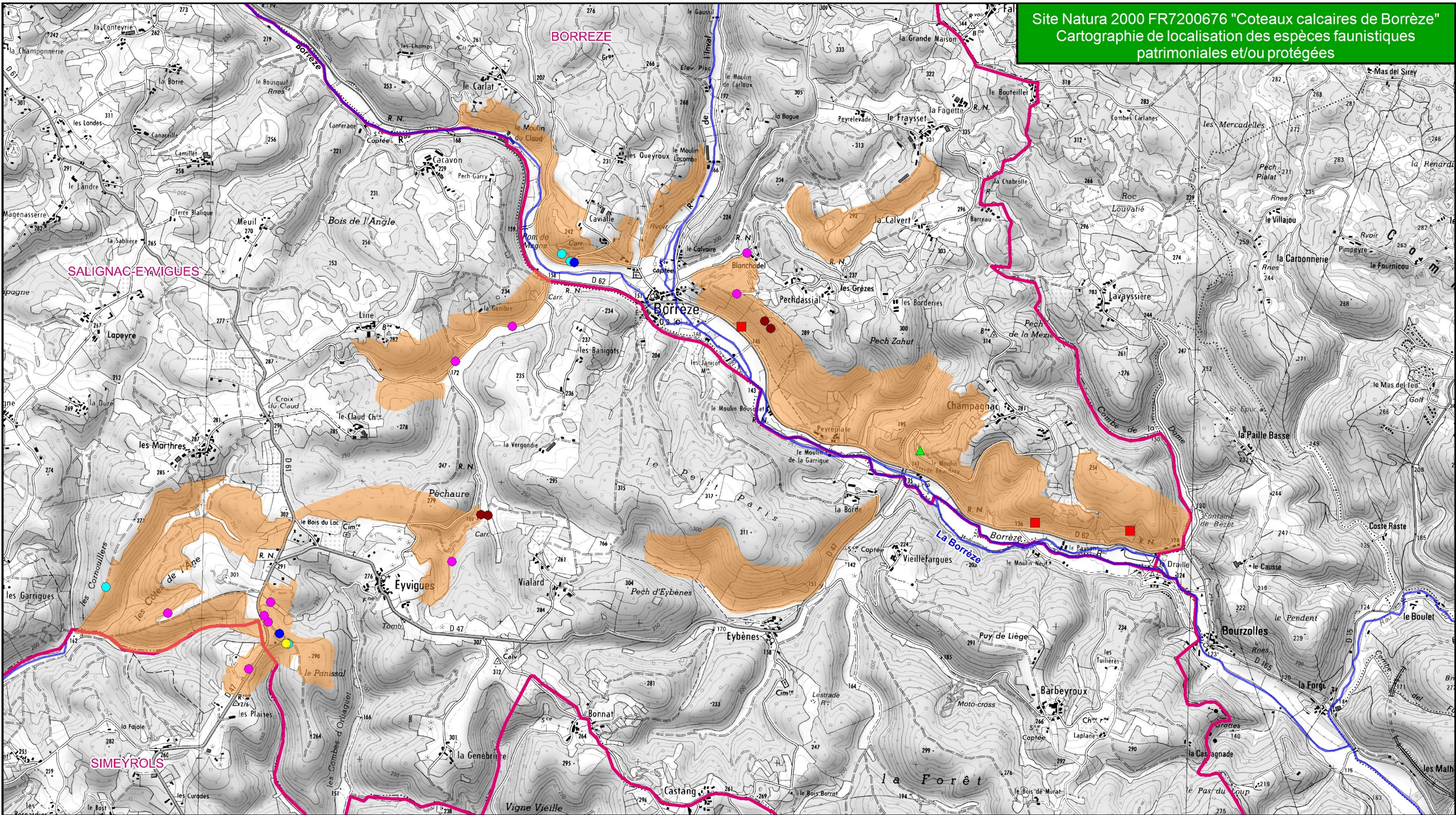
Dynamique de végétation

- Milieux de type 1 = Pelouses ouvertes
- Milieux de type 2 = Pelouses fermés
- Milieux de type 3 = Boisements clairsemés
- Milieux de type 4 = Boisements
- Milieux de type 5 = Plantation de résineux



Source : IGN SCAN25 2006, BD Carthage

CARTOGRAPHIE DE LOCALISATION DES ESPÈCES FAUNISTIQUES PATRIMONIALES ET PROTÉGÉES

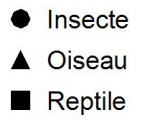


Légende :



Limites communales
 Réseau hydrographique
 Périmètre initial redéfini

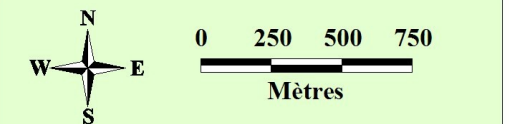
Groupe



Insecte
 Oiseau
 Reptile

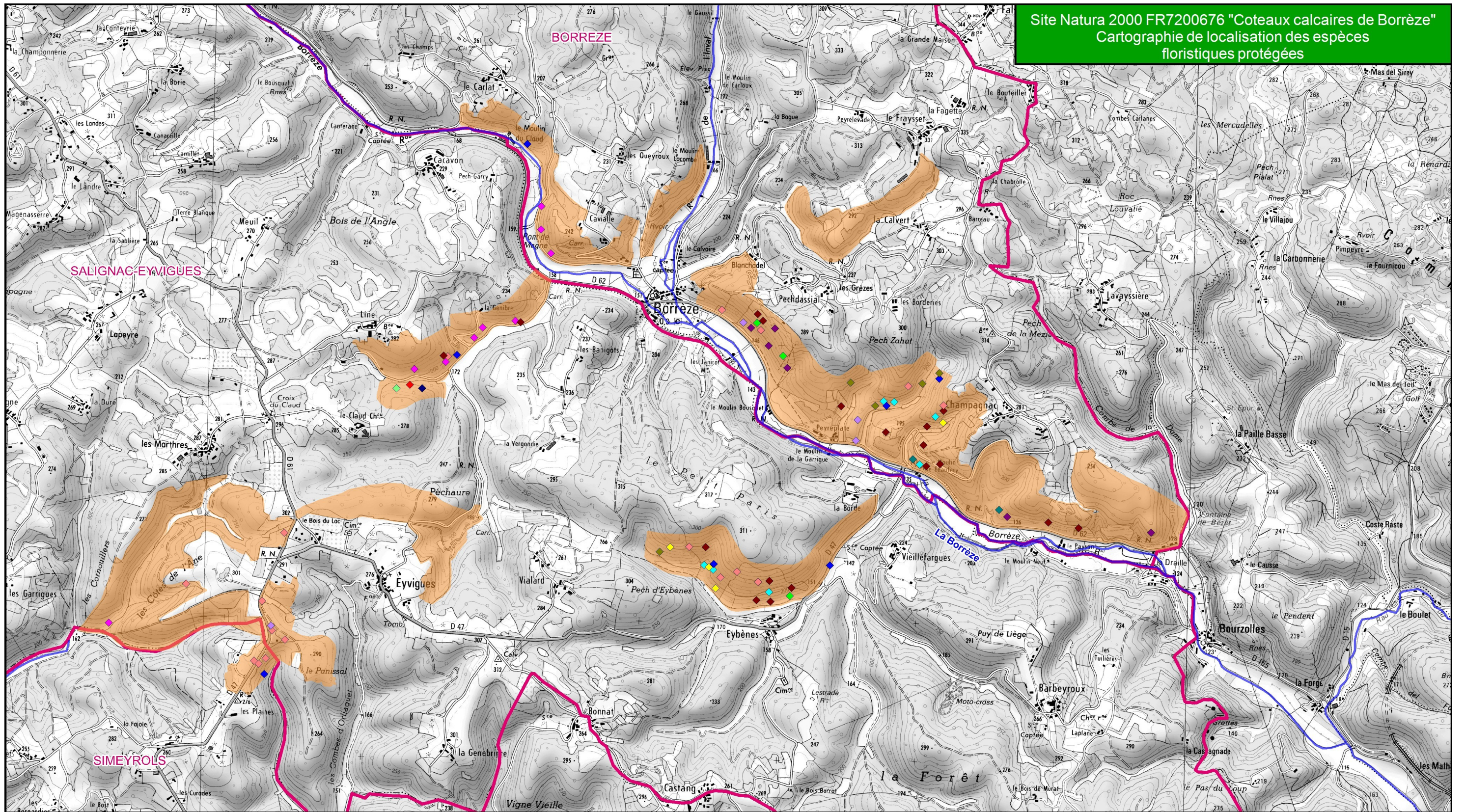
Point d'observation

- Arcyptera fusca (Criquet bariolé)
- ▲ Caprimulgus europaeus (Engoulevent d'Europe)
- Gonepteryx cleopatra (Citron de Provence)
- Maculinea arion (Azuré du Serpolet) => Annexe IV de la DH
- Satyrium spini (Thècle des nerpruns)
- Satyrus ferula (Grande Coronide)
- Timon lepidus (Lézard ocellé)






Source : IGN SCAN25 2006, BD Carthage


CARTOGRAPHIE DE LOCALISATION DES ESPÈCES FLORISTIQUES PROTÉGÉES



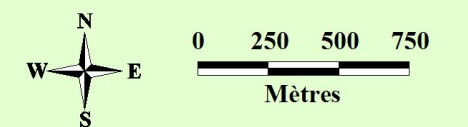
Légende :

-  Limites communales
-  Réseau hydrographique
-  Périmètre initial redéfini

Point d'observation

- | | |
|----------------------------------------------------------------------------------------------------------------------|--------------------------------------------------------------------------------------------------------------------------------------|
|  <i>Carduncellus mitissimus</i> * |  <i>Lilium martagon</i> * |
|  <i>Carex humilis</i> * |  <i>Neottia nidus-avis</i> * |
|  <i>Cephalanthera rubra</i> * |  <i>Ruta graveolens</i> * |
|  <i>Euphorbia seguieriana</i> ** |  <i>Silene vulgaris subsp. glareosa</i> * |
|  <i>Iberis amara</i> ** |  <i>Spiraea hypericifolia subsp. obovata</i> ** |
|  <i>Lactuca perennis</i> ** |  <i>Stehelina dubia</i> * |
|  <i>Leuzea conifera</i> ** |  <i>Thalictrella thalictroides</i> * |

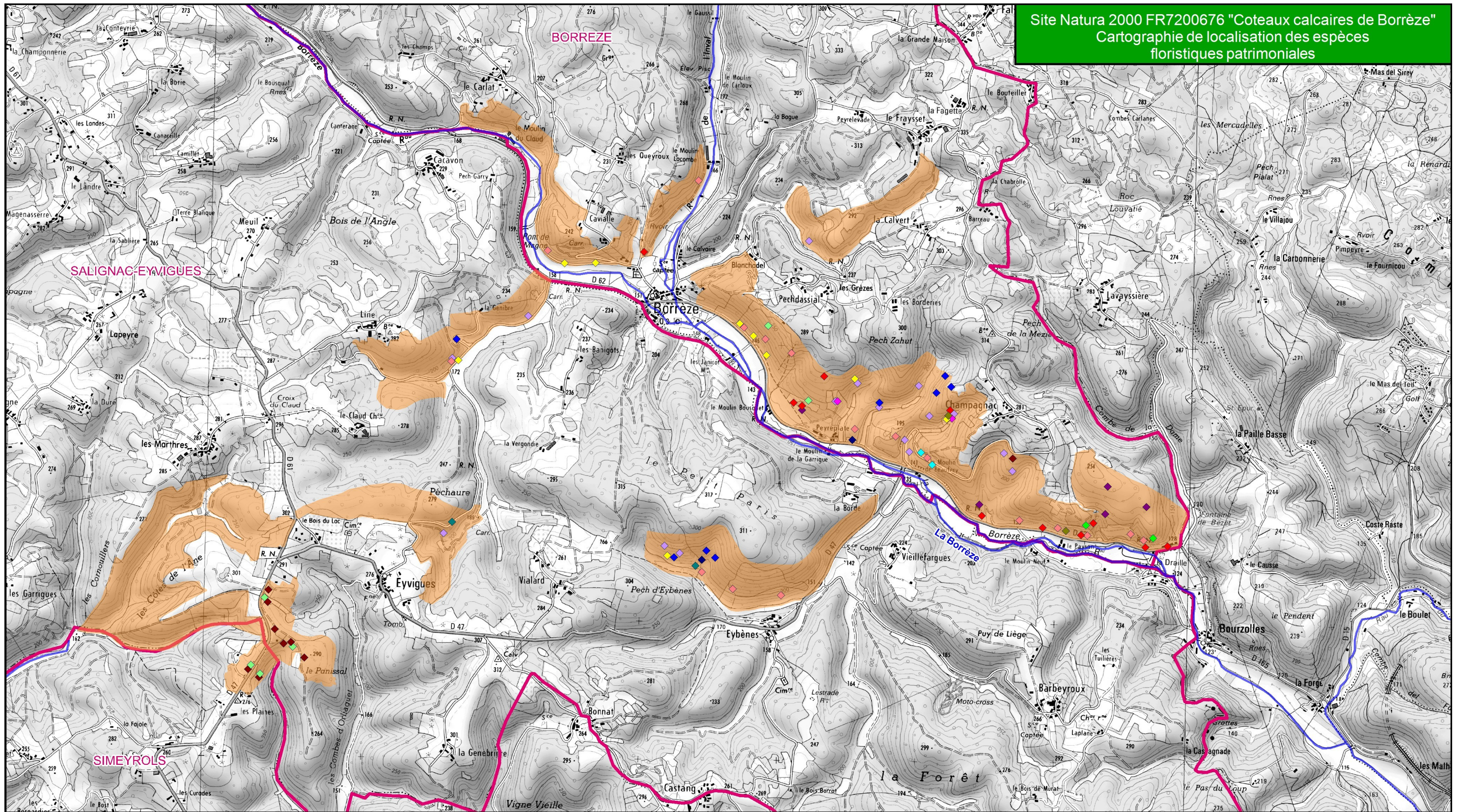
(Statut de protection : * Protection départementale, ** Protection régionale)






Conservatoire
d'espaces naturels
Aquitaine

Source : IGN SCAN25 2006, BD Carthage



CARTOGRAPHIE DE LOCALISATION DES ESPÈCES FLORISTIQUES PATRIMONIALES

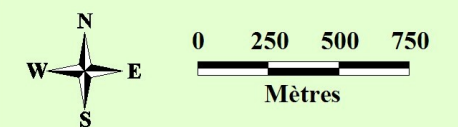


Légende :

-  Limites communales
-  Réseau hydrographique
-  Périmètre initial redéfini

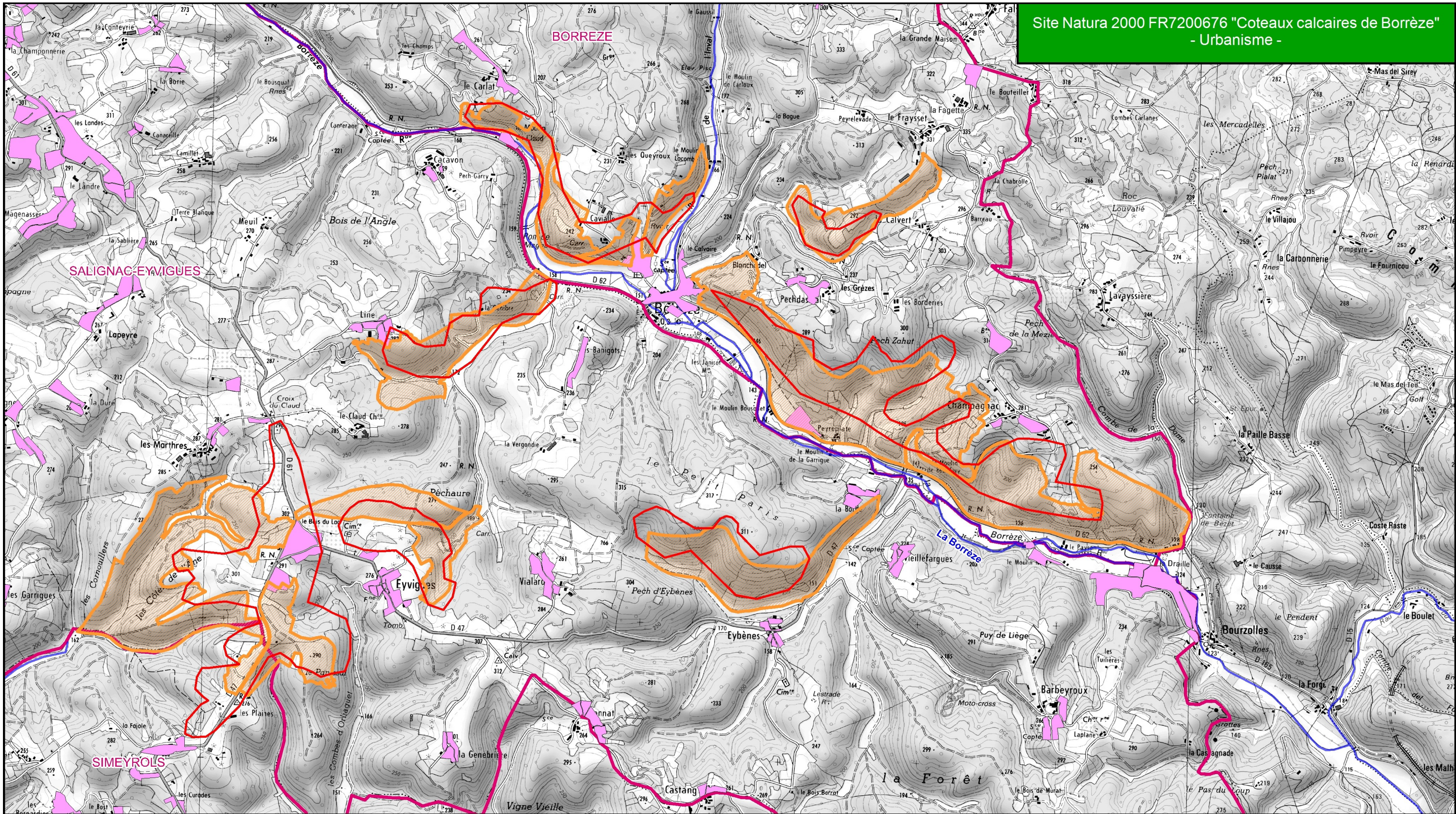
Point d'observation

- | | |
|-------------------------------------------------------------------------------------------------------------------|--------------------------------------------------------------------------------------------------------------------------------|
|  <i>Buxus sempervirens</i> |  <i>Linaria supina</i> |
|  <i>Coronilla minima</i> |  <i>Ranunculus gramineus</i> |
|  <i>Epipactis helleborine</i> |  <i>Scilla autumnalis</i> |
|  <i>Galeopsis angustifolia</i> |  <i>Scrophularia canina subsp. canina</i> |
|  <i>Galium timeroyi</i> |  <i>Sesleria caerulea</i> |
|  <i>Lavandula angustifolia</i> |  <i>Sideritis peyrei subsp. guillonii</i> |
|  <i>Lavandula latifolia</i> |  <i>Stipa pennata</i> |



Source : IGN SCAN25 2006, BD Carthage

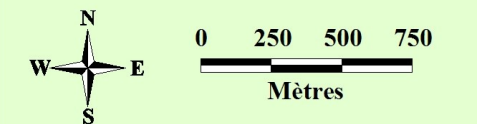
CARTOGRAPHIE DE LOCALISATION DES ZONES URBANISABLES ET DES ZAD AU SEIN ET À PROXIMITÉ DU PÉRIMÈTRE INITIAL REDÉFINI



Légende :

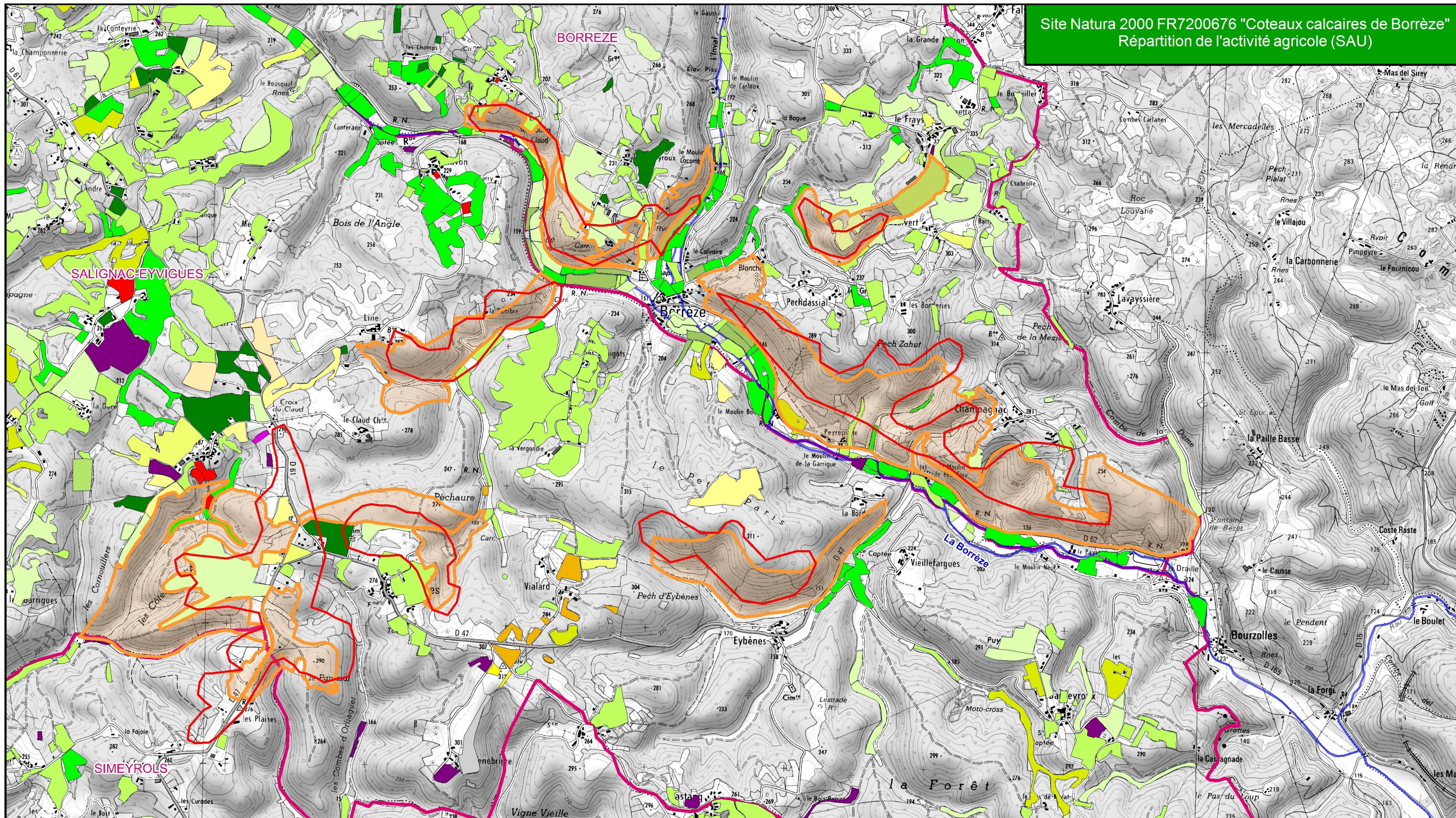
- Limites communales
- Périmètre initial redéfini
- Réseau hydrographique
- Périmètre FSD

- Urbanisme**
- Zones Urbanisables



Source : IGN SCAN25 2006, BD Carthage, DDT24
























**CARTOGRAPHIE DE LA RÉPARTITION DE L'ACTIVITÉ AGRICOLE (SAU) AU SEIN ET À PROXIMITÉ
DU PÉRIMÈTRE INITIAL REDÉFINI À PARTIR DU REGISTRE PARCELLAIRE GRAPHIQUE DE 2010**

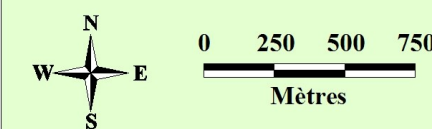


Légende :

-  Limites communales
-  Réseau hydrographique
-  Périmètre initial redéfini
-  Périmètre FSD

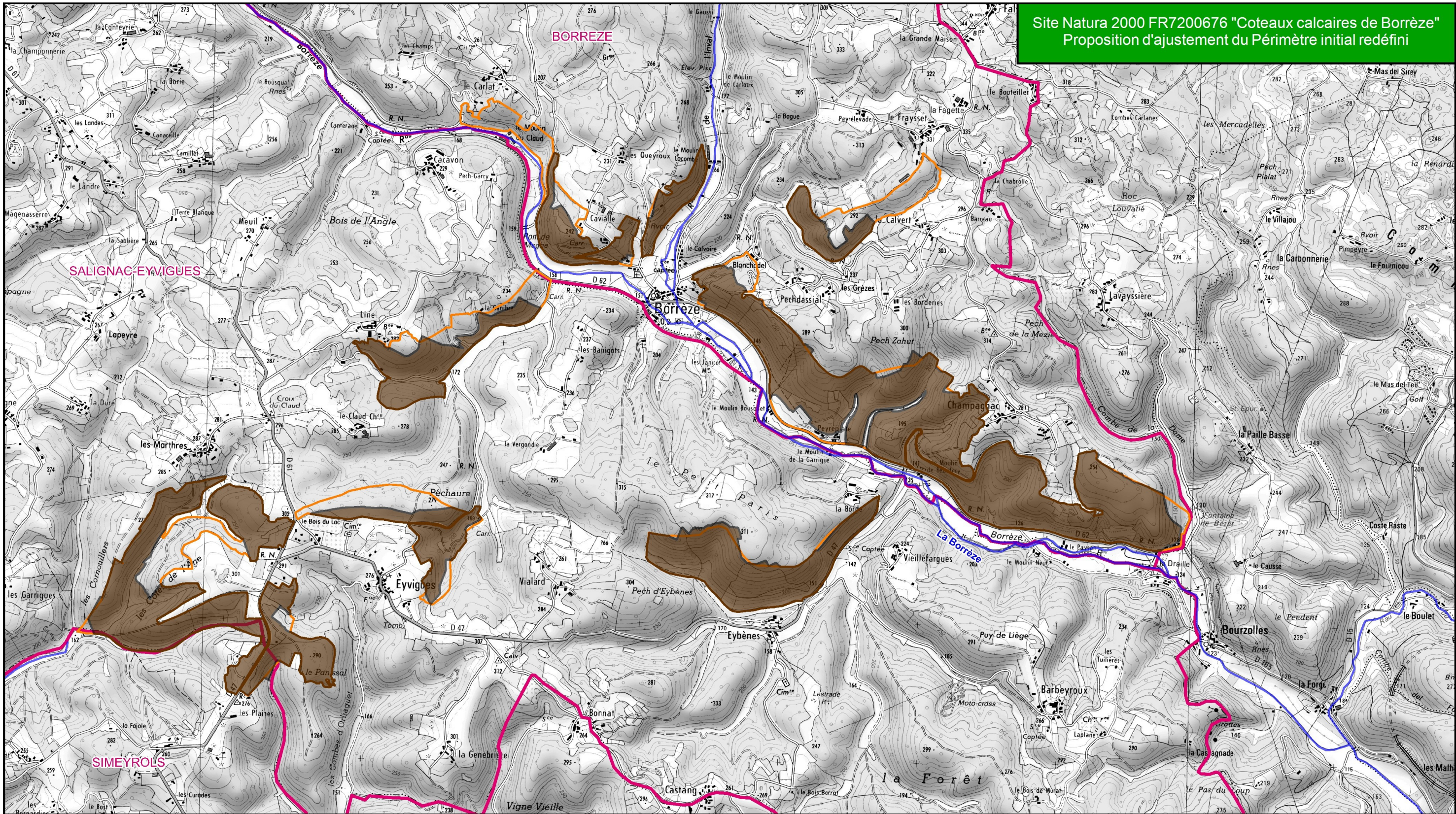
Registre parcellaire graphique (2010)

- | | | |
|--------------------------------------------------------------------------------------------------------------|-------------------------------------------------------------------------------------------------------------|---------------------------------------------------------------------------------------------------------------------|
|  PAS D'INFORMATION |  PROTEAGINEUX |  VERGERS |
|  BLE TENDRE |  SEMENCES |  VIGNES |
|  MAIS GRAIN ET ENSILAGE |  AUTRES GELS |  FRUITS A COQUE |
|  ORGE |  LEGUMINEUSES A GRAINS |  AUTRES CULTURES INDUSTRIELLES |
|  AUTRES CEREALES |  FOURRAGE |  LEGUMES-FLEURS |
|  COLZA |  ESTIVES LANDES |  ARBORICULTURE |
|  TOURNESOL |  PRAIRIES PERMANENTES |  DIVERS |
|  AUTRES OLEAGINEUX |  PRAIRIES TEMPORAIRES | |



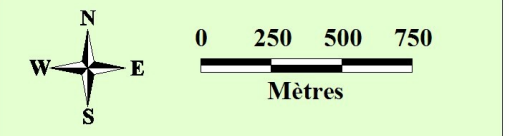
Source : IGN SCAN25 2006, BD Carthage, RPG 2010

CARTOGRAPHIE DU PÉRIMÈTRE AJUSTÉ



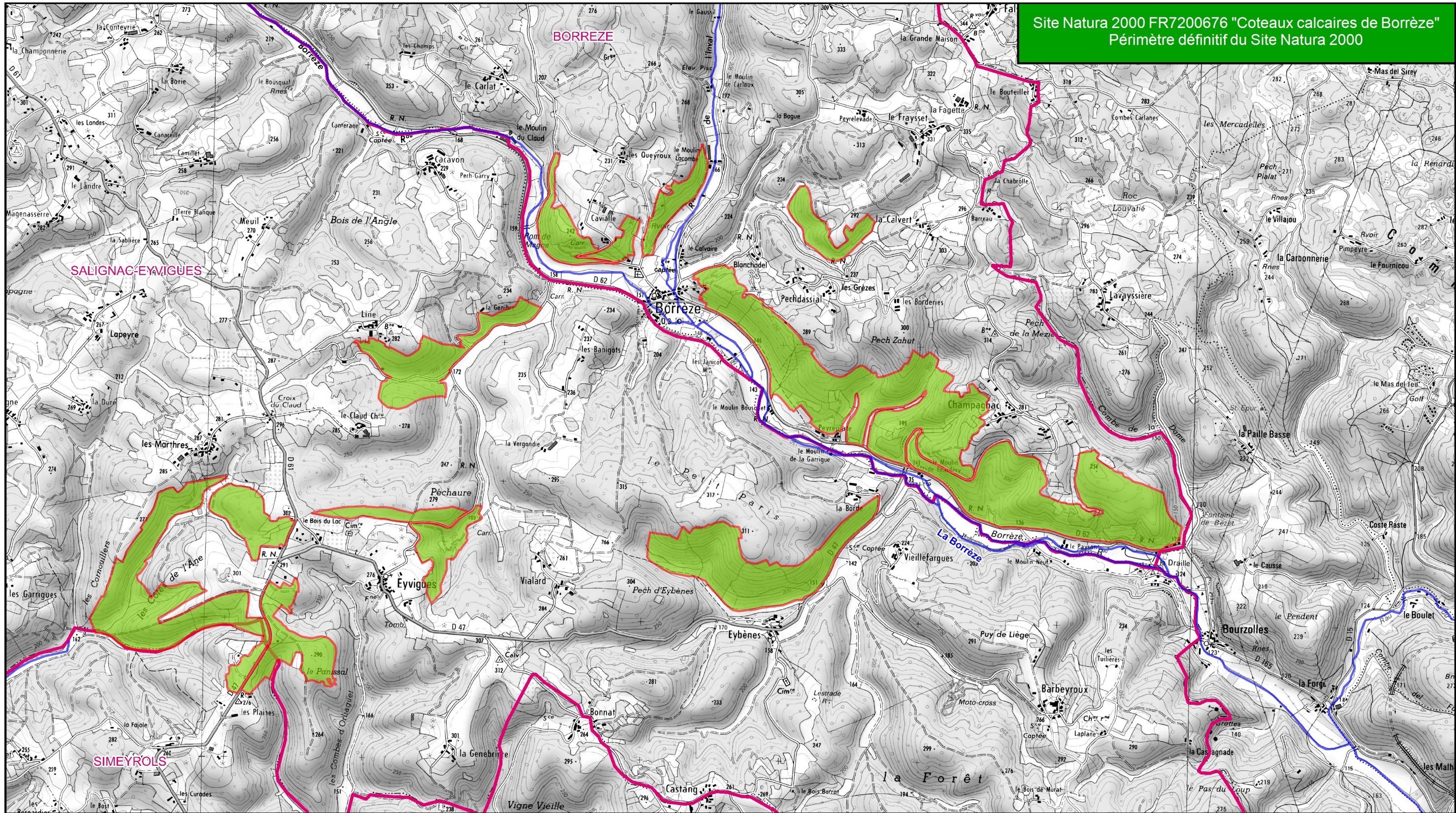
Légende :

- Limites communales
- Périmètre initial redéfini
- Périmètre ajusté
- Réseau hydrographique



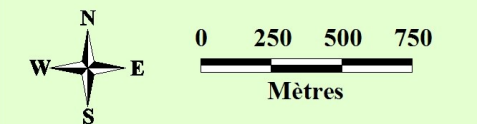
Source : IGN SCAN25 2006, BD Carthage

CARTOGRAPHIE DU PÉRIMÈTRE DÉFINITIF DU SITE NATURA 2000



Légende :

- Limites communales
- Réseau hydrographique
- Périmètre définitif du Site Natura 2000



Source : IGN SCAN25 2006, BD Carthage